



Povodí Ohře

Váš dopis zn.: -----
Ze dne: 24.06.2015
Naše zn.: POH/08446/2015-2/032100
Vyřizuje: Ing. Radek Sušienka
Tel.: 474 636 215
Mobil:
E-mail: susienka@poh.cz
Datum: 01.07.2015

KV+MV AQUA s. r. o.

Hybernská 1617/40 DOMINOVA 15
110 00 Praha 1

**Odbahnění Dokeské zátoky Máchova jezera
Oprava opevnění hrázky v NPP SWAMP
Oprava zpevnění levého břehu odvodňovací stoky rybníku Břehyně**

K Vaší žádosti o vyjádření k výše uvedené akci ze dne 24. června 2015, kterou jsme obdrželi elektronickou formou, Vám sdělujeme naše stanovisko, které platí dva roky ode dne vydání.

Z hlediska Plánu hlavních povodí ČR (PHP) a Plánu oblasti povodí Ohře a dolního Labe (POP) je akce možná.

S realizací výše uvedené akce souhlasíme za předpokladu dodržení následujících připomínek:

I. Stanovisko z hlediska správce povodí:

1. Pro dobu stavby bude zpracován havarijní plán dle vyhlášky č. 450/2005 Sb., v platném znění a povodňový plán dle TNV 75 2931. Tyto plány budou po výběru zhotovitele stavby předloženy Povodí Ohře, státní podnik, závodu Terezín k vyjádření, poté bude havarijní plán schválen příslušným vodoprávním úřadem a povodňový plán bude předložen příslušné obci k zajištění souladu s povodňovým plánem obce. To vše ještě před zahájením stavebních prací.
2. Při těžbě a ukládání sedimentů bude respektován zákon č. 185/2001 Sb., o odpadech, ve znění pozdějších předpisů.

Souřadnice X, Y byly ověřeny dle CEVT.

Odbahnění Dokeské zátoky Máchova jezera – X = 991582, Y = 719130.

Oprava opevnění hrázky v NPP SWAMP – X = 991192, Y = 718104.

Oprava zpevnění levého břehu odvodňovací stoky rybníku Břehyně – X = 991695, Y = 716204.

II. Vyjádření z hlediska Povodí Ohře, státní podnik:

1. Začátek a konec prací budou oznámeny Povodí Ohře, státní podnik, provozu Česká Lípa (Ing. Kateřina Sedláčková, tel.: 607 513 845).

Předmětem vyjádření jsou akce:

Odbahnění Dokeské zátoky Máchova jezera:

Akce je plánována na rok 2017 po vypuštění a slovení Máchova jezera. Sediment bude mezideponován na p. p. č. 2634/1 v k. ú. Doksy u Máchova jezera. Zároveň bude opravena stávající dělicí hrázka mezi Dokeskou zátokou a zátokou Máchova jezera. Ze strany Dokeské zátoky bude hrázka stabilizována kamenným záhozem, ze strany od Máchova jezera rovnáným záhozem z lomového kamene.

Oprava opevnění hrázky v NPP SWAMP:

Bude probíhat mezi p. p. č. 2613/1 a 2624 v k. ú. Doksy u Máchova jezera. Stávající hrázka bude zpevněna vaky plněnými kamenivem. Tato hrázka odděluje zátoku Máchova jezera od rašeliniště.

Oprava zpevnění levého břehu odvodňovací stoky rybníku Břehyně:

Stávající odvodňovací stoka se nachází na pravé straně rybníku Břehyně, stoka je tvořena zahloubeným prostorem, který je od zátopy rybníka Břehyně chráněn proti zanášení dřevěnou palisádovou stěnou. Tato stěna bude ve stejných parametrech opravena. Investorem akce je AOPK ČR.

HGR: ID 4720, 4640. ČHP: 1-14-03-0650-0-00, 1-14-03-0660-2-00. Vodní útvar: ID 33, Máchovo jezero, 32, Břežnýský ryb.



Povodí
Ohře

Povodí Ohře, státní podnik ⑥
Bezručova 4219 Chomutov 430 03
IČ. 70889988 DIČ. CZ70889988
web: www.poh.cz

Ing. Václav Svejkovský
vedoucí odboru VR

Rozdělovník

POh, s. p., závod Terežín

POh, s. p., provoz Česká Lípa

VHE: 03-31/2147 1-14-03-065 719072 / 991646

chrono

vlastní

KV+MV AQUA spol. s r.o.**Ing. Michaela Vejvalková****Dominova 15****158 00 Praha 5**

VÁŠ DOPIS ZN.

ČÍSLO JEDNACÍ

SPISOVÁ ZNAČKA

DATUM

LCR176/001233/2015

188.5

17. 6. 2015

VYŘIZUJE

TELEFON

FAX

E-MAIL

Ing. Groušlová

956176112

315626127

grouslova.ls176@lesy-cr.cz

Věc: Vyjádření k akci „Opatření v povodí Robečského potoka – Máchovo jezero“

Lesy České republiky, s.p., Lesní správa Mělník, obdržely žádost o vyjádření k akci „Opatření v povodí Robečského potoka – Máchovo jezero“, kterou má dojít k opravě opevnění hrázky v NPP SWAMP a dále k odbahnění Dokeské zátoky Máchova jezera.

Opravou opevnění hrázky budou využity pro přístup ke stavbě státní pozemky v právu hospodařit pro Lesy České republiky, s.p., a to pozemky p.č. 2610/4 – ostatní plocha, ostatní komunikace a p.č. 2600/14 – lesní pozemek, oba v k.ú. Doksy u Máchova jezera. S využitím pozemků pro přístup na stavbu **souhlasíme** za podmínek:

- Na pozemku p.č. 2600/14 budou využívány lesní cesty, které budou po ukončení stavby uvedeny do původního stavu na náklady stavebníka.
- Před realizací stavebních prací bude LS Mělník požádána o udělení výjimky ze zákazu vjezdu motorových vozidel do lesů LČR. Cena za poskytnutí výjimky bude stanovena na základě žádosti, kterou zašlete před zahájením prací na LS Mělník.

Se záměrem odbahnění Dokeské zátoky Máchova jezera, při kterém bude využit státní lesní pozemek p.č. 2634/1 v k.ú. Doksy u Máchova jezera v právu hospodařit pro Lesy České republiky, s.p. za účelem přístupu na stavbu a jako dočasná deponie, **souhlasíme** za podmínek:

- K plánované akci vydá souhlasné stanovisko příslušný orgán státní správy lesů.
- Před realizací stavby dojde k vytyčení části pozemku, na které bude ukládán sediment. Na základě vytyčení plochy požádá stavebník příslušný orgán státní správy lesů o dočasné odnětí pozemků určených k plnění funkcí lesa.

- Využití plochy pro dočasné uložení sedimentu bude ošetřeno nájemní smlouvou.
- Po ukončení stavby uvede stavebník využívané plochy do původního stavu (zejména lesní cesty). Případné škody vzniklé při realizaci stavby uhradí stavebník vlastníkovu pozemků.
- Na využití části pozemku pro dočasné uložení sedimentu dojde po ukončení akce k zalesnění na náklady stavebníka.

S pozdravem

Ing. Zdeněk Žára
lesní správce

Lesy České republiky, s.p.
se sídlem Přemyslova 1106, 501 68 Hradec Králové
IČ: 42196451, DIČ: CZ42196451
Lesní správa Mělník
Kokořínská 2021, 276 01 Mělník

[04]



VOJENSKÉ LESY A STATKY ČR, s.p.

DIVIZE MIMOŇ

Váš dopis zn.:

Ze dne:

Naše čj.:

Vyřizuje: Eva Zikmundová
Tel.: 739 484 239
Fax.: 487 862 546
E-mail: eva.zikmundova@vls.cz

Datum: 23.6.2015

KV+MV AQUA spol. s.r.o.
Dominova 2463
Praha 5
158 00

Věc: Vyjádření k žádosti o realizaci „Opatření v povodí Robečského potoka – Máchovo jezero“

Vojenské lesy a statky ČR, s.p., divize Mimoň obdržely dne 23. 6. 2015 žádost firmy KV+MV AQUA spol.s.r.o. o provedení „Opatření v povodí Robečského potoka – Máchovo jezero“. Realizace probíhají na pozemcích VLS ČR s.p. divize Mimoň LS Břehyně.

Jedná se o opravu zpevnění levého břehu odvodňovací stoky rybníku Břehyně a opravu opevnění hrázky v NPP SWAMP.

Vojenské lesy a statky ČR, s.p., divize Mimoň **souhlasí** s provedením opravných prací



VOJENSKÉ LESY A STATKY ČR, s.p.
divize MIMOŇ
Nádražní 115
471 24, Mimoň

[Signature]
Ing. Roman Vohradský
ředitel divize Mimoň



Vejvalková
Dominova 2463
158 00 Praha 5

Váš dopis značky / ze dne	Naše značka	Vyřizuje / Telefon	Místo odeslání / dne
/ 20.04.2015	UPTS/OS/116232/2015	Ing. Jiří Majzner / 266 005 272	Praha / 26.05.2015

Věc: „Vyjádření k existenci podzemních sítí spol. České Radiokomunikace, a.s.“


Účel: existence sítí

Akce: „Opatření v povodí Robečského potoka - PR SWAMP“

K Vaší žádosti po prošetření aktuálního stavu podzemních sítí sdělujeme, že v uvedené lokalitě nedojde ke styku s žádným podzemním zařízením/vedením v naší správě. Z hlediska zájmů Českých Radiokomunikací a.s. nemáme ke shora uvedené akci námítky.

S pozdravem

Za správnost:


České Radiokomunikace a.s.
Skokanská 2117/1
169 00 Praha 6
(54)

Ing. Houžvička Tomáš
Senior specialista ATP

Příloha: daňový doklad

Pozn. Písemné žádosti zasílejte na adresu:

České Radiokomunikace, a.s.
odd. Ochrany sítí
Skokanská 2117/1
169 00 Praha 6 - Břevnov

Platnost tohoto vyjádření je jeden rok od data vystavení.

Úhradu částky za vyjádření provedte na účet Českých Radiokomunikací, a.s. Číslo účtu Českých Radiokomunikací, a.s. vč. variabilního symbolu naleznete na přiloženém Zjednodušeném daňovém dokladu.



Michaela Vejvalková
KV+MV AQUA s.r.o.
Dominova 2463
15800 Praha 5

Dne: 19.5.2015
Vaše č. j.: neuv
Naše č. j.: 8669/15
Vyřizuje: Bednářová Zuzana


Věc: Opatření v povodí Robečského potoka - PR SWAMP

K výše uvedené žádosti sdělujeme, že v dotčeném k. ú. Doksy u Máchova jezera v místě řešeném žádostí, se nenachází podzemní dálkové zařízení ani nadzemní objekty ČEPRO, a. s., ani jiné zájmy ČEPRO, a. s.

Informaci o územích dotčených inženýrskými sítěmi může projektová organizace, stavebník i příslušný stavební úřad získat na příslušných úřadech územního plánování, tj. obcích s rozšířenou působností a krajských úřadech, kam podle § 27 a § 28 z.č. 183/2006 Sb. společnost jako správce sítí technické infrastruktury v zákonných lhůtách poskytuje a aktualizuje údaje o území v elektronické podobě.

S pozdravem

ČEPRO, a. s.


Zuzana Bednářová
Agenda správy



ŽADATEL
KV+MV AQUA s.r.o.

NAŠE ZNAČKA
0100405714

VYHLEDÁVACÍ LINKA
840 840 840

VYDÁNÍ DNE
20.04.2015

Věc: Sdělení o existenci energetického zařízení společnosti EZ Distribuce, a. s., pro akci:

Opatření v povodí Robešského potoka - PR SWAMP

Vážený zákazníku,

dovolujeme si reagovat na Vaši žádost číslo 0100405714 ze dne 20.04.2015, která se týkala sdělení o existenci energetického zařízení. Na Vámi uvedeném zájmovém území se **nenachází energetické zařízení v majetku společnosti EZ Distribuce, a. s.**

Zároveň si Vás dovoluujeme upozornit, že se v zájmovém území může nacházet energetické zařízení, které není v majetku společnosti EZ Distribuce, a. s.

Toto sdělení je platné 6 měsíců od 20.04.2015.

V souvislosti s výše uvedeným si Vás dovoluujeme upozornit, že uvedené sdělení v etn jeho působení představuje skutečnosti tvořící obchodní tajemství společnosti EZ Distribuce, a. s. Poskytnuté informace jsou dále také důvěrnými informacemi a obchodními citlivými informacemi společnosti EZ Distribuce, a. s. Z výše uvedených důvodů si Vás proto společnost EZ Distribuce, a. s. dovoluje upozornit, že s poskytnutými informacemi je potřeba nakládat dle platných právních předpisů, v opačném případě se vystavujete postihu ve smyslu platné právní úpravy. V této souvislosti si Vás dále dovoluujeme upozornit, že požadované informace nesmí být předány, sděleny, využity, zprístupněny, či jiným způsobem postoupeny na jakoukoli třetí osobu bez předchozího prokazatelného souhlasu společnosti EZ Distribuce, a. s. Informace o existenci sítí mohou být využity pouze pro účel, pro který byly vyžádány.

S pozdravem

z pověření POV/ DA/94/0118/2014

Ing. Zbyněk Bušínský

Vedoucí odboru Správa dat o sítí

EZ Distribuce, a. s.

Přílohy

Situace výkres zájmového území

EZ Distribuce, a. s.

Dřívě, Dřívě IV-Podmokly, Teplická 874/8, PS 405 02 | IČ: 24729035, DIČ: CZ24729035 |
tel. zákaznické služby: 840 840 840, fax: +420 371 102 008, tel. poruchové služby: 840 850 860
e-mail: info@cezdistribuce.cz, www.cezdistribuce.cz | bank. spoj.: KB Praha 35-4544580267/0100
zapsaná v obchodním rejstříku vedeném u Krajského soudu v Ústí nad Labem, oddíl B, vložka 2145
Zasílací adresa pro zákazníky: Guldenerova 2577/19, PS 326 00, Plzeň



ŽADATEL

KV+MV AQUA s.r.o.

NAŠE ZNAČKA
0200308447

VYDÁVÁTEL / LINKA
EZ ICT Services, a. s.

VYDÁNÍ DNE
20.04.2015

Pro: **Ohlášení stavby**

V účelu: Sdělení o existenci komunikačního vedení společnosti EZ ICT Services, a. s., pro akci:

Opatření v povodí Robešského potoka - PR SWAMP

Vážený zákazníku,

dovolujeme si reagovat na Vaši žádost číslo 0200308447 ze dne 20.04.2015, která se týkala sdělení o existenci komunikačního vedení na Vámi určeném zájmovém území. Dle v domnělosti společnosti EZ ICT Services, a. s. se na Vámi vymezeném zájmovém území **nenachází komunikační vedení v majetku společnosti EZ ICT Services, a. s.**

Zároveň si Vás dovoluujeme upozornit, že není vyloučeno, že se ve Vámi vymezeném zájmovém území nachází jiné vedení, které není v majetku společnosti EZ ICT Services, a. s.

Toto sdělení je platné do 20.04.2016.

V souvislosti s výše uvedeným si Vás dovoluujeme upozornit, že sdělení o existenci či neexistenci sítě představuje skutečností tvořící obchodní tajemství společnosti EZ ICT Services, a. s. Poskytnuté informace jsou dále také dle vnitřními informacemi společnosti EZ ICT Services, a. s. Z výše uvedených důvodů si Vás proto společnost EZ ICT Services, a. s. dovoluujeme upozornit, že s poskytnutými informacemi je potřeba nakládat dle platných právních předpisů, v opačném případě se vystavujete postihu ve smyslu platné právní úpravy. V této souvislosti si Vás dovoluujeme rovněž upozornit, že požadované informace nesmí být předány, sděleny, využity, zprístupněny, či jiným způsobem postoupeny na jakoukoli třetí osobu bez předchozího prokazatelného souhlasu společnosti EZ ICT Services, a. s. Informace o existenci sítě mohou být využity pouze pro účel, pro který byly vyžádány.

S pozdravem

Martin Šklíba
EZ ICT Services, a. s.

Přílohy

Situace výkres zájmového území

VYJÁDŘENÍ

Číslo jednací: 2015/04/6892

Vaše žádost:

Ze dne: 20.04.2015

Vyřizuje: Alena Růžičková

Telefon: 315 701 331

Email: info@mero.cz

Michaela Vejvalková

KV+MV AQUA s.r.o.

Dominova 2463

Praha 5

Kralupy nad Vltavou, 20.04.2015

Vyjádření k akci

Opatření v povodí Robečského potoka - PR SWAMP - Ohlášení stavby

Na základě Vaší žádosti ze dne 20.04.2015 Vám jako majitel ropovodu zasíláme stanovisko k výše uvedené akci.

Sděluje Vám, že v uvedené oblasti nedochází ke střetu s naším zařízením.

Platnost tohoto vyjádření je tři roky od data vydání.

S pozdravem

Ing. Pavel Louženský
vedoucí oddělení technického rozvoje



MERO ČR, a. s.
Veltruská 748 21
278 01 Kralupy nad Vltavou
zapsaná v obchodním rejstříku, vedeném
Městským soudem v Praze, čp. zápisu B. 2334

MERO ČR, a. s.

Veltruská 748, 278 01 Kralupy nad Vltavou, Česká republika
Tel.: +420 315 701 111 Fax: +420 315 720 110 E-mail: info@mero.cz www.mero.cz
IČ: 601 93 468 DIČ: CZ 601 93 468 Zapsaná v obchodním rejstříku u Městského soudu v Praze, oddíl B, vložka 2334.
Držitel certifikátu ISO 9001, ISO 14001, ČSN ISO/IEC 27001, OHSAS 18001



KV+MV AQUA s.r.o.
Ing. Michaela Vejvalková
1
472 01 Doksy

Naše značka:
2814/15/OVP/N

Datum:
20.4.2015

**Toto vyjádření je vydáváno ve smyslu zákona č. 458/2000 Sb. a zákona č. 183/2006 Sb.,
má platnost 2 roky od data jeho vydání.**

Toto vyjádření se vztahuje výhradně k sítím ve vlastnictví NET4GAS, s.r.o.

Věc: Opatření v povodí Robečského potoka - PR SWAMP

okres: Česká Lípa
k.ú.: Doksy u Máchova jezera

**NEZASAHUJE do bezpečnostního pásma VTL plynovodu a ochranného pásma
telekomunikačního vedení ve vlastnictví NET4GAS, s.r.o.**

V další korespondenci uvádějte vždy číslo našeho vyjádření.

NET4GAS, s.r.o.
Na Hřebenec II 1718/8, P.O.BOX 22
140 21 Praha 4 - Nusle
IČ: 27260364
DIČ: CZ27260364 (43)

Aleš Novák
Manažer, Dokumentace soustavy

Žádosti o vyjádření k VTL plynovodům ve vlastnictví NET4GAS, s.r.o. zasílejte pomocí elektronické podatelny:
www.net4gas.cz (Převážná soustava - Žádost o vyjádření).



Příloha k vyjádření: 2814/15/OVP/N

Seznam souřadnic předmětu vyjádření:

Souřadnice jsou uvedeny v souřadnicovém systému jednotné trigonometrické sítě katastrální (S-JTSK).

Polygon č. 1 / 1

Y [m]	X [m]
718054.030	991115.115
718167.624	991154.061
718047.539	991392.610
717951.795	991353.663
717997.233	991256.296



**VYJÁDŘENÍ O EXISTENCI SÍT ELEKTRONICKÝCH KOMUNIKACÍ
A VŠEOBECNÉ PODMÍNKY OCHRANY SÍT ELEKTRONICKÝCH KOMUNIKACÍ
SPOLEČNOSTI O2 CZECH REPUBLIC A.S.**

vydané podle § 101 zákona č. 127/2005 Sb., o elektronických komunikacích a o změnách některých souvisejících zákonů (zákon o elektronických komunikacích), ve znění pozdějších předpisů a § 161 zákona č. 183/2006 Sb., o územním plánování a stavebním řádu (stavební zákon) a dle dalších příslušných právních předpisů

číslo jednací: 579381/15

číslo žádosti: 0115 347 166

Důvod vydání *Vyjádření*: **Ohlášení stavby**

Platnost tohoto Vyjádření končí dne: 20. 4. 2017.

Žadatel	KV+MV AQUA, spol. s r.o.	
Stavebník	Agentura ochrany přírody a krajiny České republiky, Kaplanova 1, Praha 11,	
Název akce	Opatření v povodí Robešského potoka - PR SWAMP	
Zájmové území	Okres	eská Lípa
	Obec	Doksy
	Kat. území / . parcely	Doksy u Máchova jezera

Žadatel shora označenou žádostí určil a vyznačil zájmové území, jakož i stanovil důvod pro vydání *Vyjádření* o existenci sítě elektronických komunikací a Všeobecných podmínek ochrany sítě elektronických komunikací společnosti O2 Czech Republic a.s. (dále jen *Vyjádření*).

Na základě určení a vyznačení zájmového území žadatelem a na základě stanovení důvodu pro vydání *Vyjádření* vydává společnost *O2 Czech Republic a.s.* následující *Vyjádření*. **Nedojde ke střetu** se sítí elektronických komunikací (dále jen *SEK*) společnosti *O2 Czech Republic a.s.* Na žadatelem určeném a vyznačeném zájmovém území se nevyskytuje *SEK* společnosti *O2 Czech Republic a.s.* Pokud se na žadatelem určeném a vyznačeném zájmovém území vyskytují budovy a jiné objekty, je žadatel srozuměn s tím, že v takových budovách a jiných objektech se mohou nacházet vnitřní komunikační rozvody, které jsou součástí *SEK* a mají stejnou právní ochranu jako *SEK*.

Stavebník, nebo jím pověřená fyzická osoba, je povinen **pouze pro případ, že toto Vyjádření, v etn Všeobecných podmínek ochrany SEK nepředstavuje dostatečnou informaci pro záměr, pro který podal shora označenou žádost nebo pro zpracování projektové dokumentace stavby, která koliduje se SEK, nebo zasahuje do Ochranného pásma SEK**, vyzvat písemně společnost *O2 Czech Republic a.s.* k upesnění podmínek ochrany *SEK*, a to prostřednictvím záměstnance společnosti *O2 Czech Republic a.s.* pověřeného ochranou sítě - **Petr Ježek, e-mail: jezek.petr@o2.cz** (dále jen *POS*) v každé situaci, kdy hrozí poškození vedení *SEK*, resp. kolize stavby se *SEK*.

(1) *Vyjádření* je platné pouze pro zájmové území určené a vyznačené žadatelem, jakož i pro důvod vydání *Vyjádření* stanovený žadatelem v žádosti.



íslo jednací: 579381/15

íslo žádosti: 0115 347 166

Vyjádění pozbývá platnosti uplynutím doby platnosti v tomto *Vyjádění* uvedeném, změnou rozsahu zájmového území a změnou datu vydání *Vyjádění* uvedeného v žádosti, nesplněním povinnosti stavebníka dle bodu (2) tohoto *Vyjádění*, anebo pokud se žadatel a stavebník bezprostředně před zahájením realizace stavby ve vyznačeném zájmovém území prokazatelně neujistí u společnosti *O2 Czech Republic a.s.* o tom, zda toto *Vyjádění* v době bezprostředně předcházející zahájení realizace stavby ve vyznačeném zájmovém území stále odpovídá skutečnosti, to vše v závislosti na tom, která ze skutečností rozhodná pro pozbytí platnosti tohoto *Vyjádění* nastane nejdříve.

(2) Bez ohledu na všechny shora v tomto *Vyjádění* uvedené skutečnosti je stavebník, nebo jím pověřená třetí osoba, povinen řídit se Všeobecnými podmínkami ochrany *SEK* společnosti *O2 Czech Republic a.s.*, které jsou nedílnou součástí tohoto *Vyjádění*.

(3) Společnost *O2 Czech Republic a.s.* prohlašuje, že žadateli byly pro jím určené a vyznačené zájmové území poskytnuty veškeré, ke dni podání shora označené žádosti, dostupné informace o *SEK*.

(4) Žadateli převzetím tohoto *Vyjádění* vzniká povinnost poskytnuté informace a data užít pouze k účelu, pro který mu byla tato poskytnuta. Žadatel není oprávněn poskytnuté informace a data rozmnožovat, rozšiřovat, pronajímat, půjčovat a jinak užívat bez souhlasu společnosti *O2 Czech Republic a.s.* V případě porušení těchto povinností vznikne žadateli odpovědnost vyplývající z platných právních předpisů, zejména předpisů práva autorského.

V případě dotazů k *Vyjádění* lze kontaktovat společnost *O2 Czech Republic a.s.* na asistenční lince 14 111.

Přílohami *Vyjádění* jsou:

- Všeobecné podmínky ochrany *SEK* společnosti *O2 Czech Republic a.s.*
- Situační výkres (obsahuje zájmové území určené a vyznačené žadatelem a výezy úlohové mapy *SEK*)

Vyjádění vydala společnost *O2 Czech Republic a.s.* dne: 20. 4. 2015.

O2 Czech Republic a.s.
Za Brumlovkou 266/2
140 22 Praha 4
DIČ: CZ60193336
697



Všeobecné podmínky ochrany SEK společnosti O2 Czech Republic a.s.

I. Obecná ustanovení

1. Stavebník, nebo jím pověřená třetí osoba, je povinen při provádění jakýchkoliv činností, zejména stavebních nebo jiných prací, při odstraňování havárií a projektování staveb, řídit se platnými právními předpisy, technickými a odbornými normami (včetně doporučení), správnou praxí v oboru stavebnictví a technologickými postupy a uinit veškerá opatření nezbytná k tomu, aby nedošlo k poškození nebo ohrožení sítí elektronických komunikací ve vlastnictví společnosti *O2 Czech Republic a.s.* a je výslovně srozuměn s tím, že *SEK* jsou součástí veřejné komunikační sítě, jsou zajišťovány ve veřejném zájmu a jsou chráněny právními předpisy.
2. Při jakékoliv činnosti v blízkosti vedení *SEK* je stavebník, nebo jím pověřená třetí osoba, povinen respektovat ochranné pásmo *SEK* tak, aby nedošlo k poškození nebo zamezení přístupu k *SEK*. Při řízení nebo souběhu činností se *SEK* je povinen řídit se platnými právními předpisy, technickými a odbornými normami (včetně doporučení), správnou praxí v oboru stavebnictví a technologickými postupy. Při jakékoliv činnosti ve vzdálenosti menší než 1,5 m od krajního vedení vyznačené trasy podzemního vedení *SEK* (dále jen *PVSEK*) nesmí používat mechanizačních prostředků a nevhodného nářadí.
3. Pro případ porušení kterékoliv z povinností stavebníka, nebo jím pověřené třetí osoby, založené Všeobecnými podmínkami ochrany *SEK* společnosti *O2 Czech Republic a.s.* je stavebník, nebo jím pověřená třetí osoba, odpovědný za veškeré náklady a škody, které společnosti *O2 Czech Republic a.s.* vzniknou porušením jeho povinností.
4. V případě, že budou zemní práce zahájeny po uplynutí doby platnosti tohoto Vyjádření, nelze toto Vyjádření použít jako podklad pro vytyčení a je třeba požádat o vydání nového Vyjádření.
5. Bude-li žadatel na společnosti *O2 Czech Republic a.s.* požadovat, aby se jako účastník správního řízení, pro jehož účely bylo toto Vyjádření vydáno, vzdala práva na odvolání proti rozhodnutí vydanému ve správním řízení, pro jehož účely bylo toto Vyjádření vydáno, je povinen kontaktovat *POS*.

II. Souinnost stavebníka při činnostech v blízkosti SEK

1. Započetí činnosti je stavebník, nebo jím pověřená třetí osoba, povinen oznámit *POS*. Oznámení bude obsahovat číslo Vyjádření, ke kterému se vztahují tyto podmínky.
2. Před započetím zemních prací i jakékoliv jiné činnosti je stavebník, nebo jím pověřená třetí osoba, povinen zajistit vyznačení tras *PVSEK* na terénu dle polohopisné dokumentace. S vyznačenou trasou *PVSEK* prokazatelně seznámí všechny osoby, které budou a nebo by mohly činnosti provádět.
3. Stavebník, nebo jím pověřená třetí osoba, je povinen upozornit jakoukoliv třetí osobu, jež bude provádět zemní práce, aby zjistila nebo ověřila stranovou a hloubkovou polohu *PVSEK* píchnými sondami, a je srozuměn s tím, že možná odchylka uložení střední trasy *PVSEK*, stranová i hloubková, činí +/- 30 cm mezi skutečným uložením *PVSEK* a polohovými údaji ve výkresové dokumentaci.
4. Při provádění zemních prací v blízkosti *PVSEK* je stavebník, nebo jím pověřená třetí osoba, povinen postupovat tak, aby nedošlo ke změně hloubky uložení nebo prostorového uspořádání *PVSEK*. Odkryté *PVSEK* je stavebník, nebo jím pověřená třetí osoba, povinen zabezpečit proti prověšení, poškození a odcizení.
5. Při zjištění jakéhokoliv rozporu mezi údaji v projektové dokumentaci a skuteností je stavebník, nebo jím pověřená třetí osoba, povinen bez zbytečného odkladu přerušit práce a zjištění rozporu oznámit *POS*. V přerušovaných pracích lze pokračovat teprve poté, co od *POS* prokazatelně obdržel souhlas k pokračování v pracích.



6. V místech, kde *PVSEK* vystupuje ze země do budovy, rozvádě, na sloup apod. je stavebník, nebo jím pověřená fyzická osoba, povinen vykonávat zemní práce se zvýšenou mírou opatrnosti s ohledem na ubývající krytí nad *PVSEK*. Výkopové práce v blízkosti sloup nadzemního vedení *SEK* (dále jen *NVSEK*) je povinen provádět v takové vzdálenosti, aby nedošlo k narušení jejich stability, to vše za dodržení platných právních předpisů, technických a odborných norem, správné praxe v oboru stavebnictví a technologických postupů.

7. Při provádění zemních prací, u kterých nastane odkrytí *PVSEK*, stavebník, nebo jím pověřená fyzická osoba před zakrytím *PVSEK* vyzve *POS* ke kontrole. Zároveň je stavebník oprávněn provést až poté, kdy prokazatelně obdržel souhlas *POS*.

8. Stavebník, nebo jím pověřená fyzická osoba, není oprávněn manipulovat s kryty kabelových komor a vstupovat do kabelových komor bez souhlasu společnosti *O2 Czech Republic a.s.*

9. Stavebník, nebo jím pověřená fyzická osoba, není oprávněn trasu *PVSEK* mimo vozovku přejíždět vozidly nebo stavební mechanizací, a to až do doby, než *PVSEK* řádně zabezpečí proti mechanickému poškození. Stavebník, nebo jím pověřená fyzická osoba, je povinen projednat s *POS* způsob mechanické ochrany trasy *PVSEK*. Při přepravě vysokého nákladu nebo mechanizace pod trasou *NVSEK* je stavebník, nebo jím pověřená fyzická osoba, povinen respektovat výšku *NVSEK* nad zemí.

10. Stavebník, nebo jím pověřená fyzická osoba, není oprávněn na trase *PVSEK* (včetně ochranného pásma) jakkoliv měnit niveletu terénu, vysazovat trvalé porosty ani měnit rozsah a konstrukci zpevněných ploch (například komunikací, parkovišť, vjezdů aj.).

11. Stavebník, nebo jím pověřená fyzická osoba, je povinen manipulací a skladové plochy z izovat v takové vzdálenosti od *NVSEK*, aby činnosti na/v manipulačních a skladových plochách nemohly být vykonávány ve vzdálenosti menší než 1m od *NVSEK*.

12. Stavebník, nebo jím pověřená fyzická osoba, není oprávněn užívat, přemísťovat a odstraňovat technologické, ochranné a pomocné prvky *SEK*.

13. Stavebník, nebo jím pověřená fyzická osoba, není oprávněn bez předchozího projednání jakkoliv manipulovat s případně odkrytými prvky *SEK*, zejména s ochrannou sklenicí optických spojek, optickými spojkami, technologickými rezervami či jakýmkoliv jiným zařízením *SEK*.

14. Stavebník, nebo jím pověřená fyzická osoba, je povinen každé poškození či krádež *SEK* neprodleně od okamžiku zjištění takové skutečnosti, oznámit *POS* na telefonní číslo: 602 413 278 nebo poruchové službě společnosti *O2 Czech Republic a.s.*, telefonní číslo 800 184 084, pro oblast Praha lze užít telefonní číslo 241 400 500.

III. Práce v objektech a odstraňování objektů

1. Stavebník, nebo jím pověřená fyzická osoba, je povinen před zahájením jakýchkoliv prací v budovách a jiných objektech, kterými by mohl ohrozit stávající *SEK*, prokazatelně kontaktovat *POS* a zajistit u společnosti *O2 Czech Republic a.s.* bezpečné odpojení *SEK*.

2. Při provádění činností v budovách a jiných objektech je stavebník, nebo jím pověřená fyzická osoba, povinen v souladu s právními předpisy, technickými a odbornými normami (včetně doporučení), správnou praxí v oboru stavebnictví a technologickými postupy provést mimo jiné průzkum vnějších i vnitřních vedení *SEK* na omítce i pod ní.

IV. Součinnost stavebníka při přípravě stavby

1. Pokud činností stavebníka, nebo jím pověřené fyzické osoby, k níž je třeba povolení správního orgánu dle zvláštního právního předpisu, dojde k ohrožení či omezení *SEK*, je stavebník, nebo jím pověřená fyzická osoba, povinen kontaktovat *POS* a předložit zakreslení *SEK* do příslušné dokumentace stavby (projektové, realizační, koordinační atp.).



Příloha k Vyjádření 579381/15

číslo žádosti: 0115 347 166

2. V případě, že pro inností stavebníka, nebo jím pověřené osoby, není třeba povolení správního orgánu dle zvláštního právního předpisu, je stavebník, nebo jím pověřená osoba, povinen předložit zakreslení trasy *SEK* i s příslušnými kótami do zjednodušené dokumentace (katastrální mapa, pláněk), ze které bude zcela patrná míra dotčení *SEK*.

3. Při projektování stavby, rekonstrukce i položky vedení a zařízení silových elektrických sítí, elektrických trakcí vlaků a tramvají, nejpozději však před zahájením správního řízení ve věci povolení stavby, rekonstrukce i položky vedení a zařízení silových elektrických sítí, elektrických trakcí vlaků a tramvají, je stavebník, nebo jím pověřená osoba, povinen provést výpočet rušivých vlivů, zpracovat ochranná opatření a předat je *POS*.

4. Při projektování stavby, při rekonstrukci, která se nachází v ochranném pásmu radiových tras společnosti *O2 Czech Republic a.s.* a překračuje výšku 15 m nad zemským povrchem, a to včetně dočasných objektů zařízení staveníšť (jeřáby, konstrukce, atd.), nejpozději však před zahájením správního řízení ve věci povolení takové stavby, je stavebník nebo jím pověřená osoba, povinen kontaktovat *POS*. Ochranné pásmo radiových tras v šířce 50m je zakresleno do situačního výkresu. Je tvořeno dvěma podélnými pruhy o šířce 25 m po obou stranách radiového paprsku v celé jeho délce, resp. 25 m kruhem kolem vysílacího radiového zařízení.

5. Pokud se v zájmovém území stavby nachází podzemní silnoproudé vedení (NN) společnosti *O2 Czech Republic a.s.* je stavebník, nebo jím pověřená osoba, před zahájením správního řízení ve věci povolení správního orgánu k inností stavebníka, nebo jím pověřené osoby, nejpozději však před zahájením stavby, povinen kontaktovat *POS*.

6. Pokud by navrhované stavby (produktovody, energovody aj.) svými ochrannými pásmy zasahovaly do prostoru stávajících tras a zařízení *SEK*, i do jejich ochranných pásem, je stavebník, nebo jím pověřená osoba, povinen realizovat taková opatření, aby mohla být prováděna údržba a opravy *SEK*, a to i za použití mechanizace, otevřeného plamene a podobných technologií.

V. K řízení a souhlas se *SEK*

1. Stavebník, nebo jím pověřená osoba, je povinen v místech křížení *PVSEK* se sítmi technické infrastruktury, pozemními komunikacemi, parkovacími plochami, vjezdy atp. ukládat *PVSEK* v zákonnými předpisy stanovené hloubce a chránit *PVSEK* chráněnkami s přesahem minimálně 0.5 m na každou stranu od hrany křížení. Chráněnkou je povinen utěsnit a zamezit vnikání nečistot.

2. Stavebník nebo jím pověřená osoba, je výslovně srozuměn s tím, že v případě, kdy hodlá umístit stavbu sjezdu i vjezdu, je povinen stavbu sjezdu i vjezdu umístit tak, aby metalické kabely *SEK* nebyly umístěny v hloubce menší než 0,6 m a optické nebyly umístěny v hloubce menší než 1 m.

3. Stavebník, nebo jím pověřená osoba, je povinen základy (stavby, oporné zdi, podezdívky apod.) umístit tak, aby dodržel minimální vodorovný odstup 1,5 m od krajního vedení, případně kontaktovat *POS*.

4. Stavebník, nebo jím pověřená osoba, není oprávněn trasy *PVSEK* znepřístupnit (např. zabetonováním).



Příloha k Vyjádření 579381/15

číslo žádosti: 0115 347 166

5. Stavebník, nebo jím pověřená fyzická osoba, je povinen při řízení a součástí stavby nebo sítě technické infrastruktury s kabelovodem povinen zejména:

- pokud plánované stavby nebo trasy sítě technické infrastruktury budou umístěny v blízkosti kabelovodu ve vzdálenosti menší než 2 m nebo při řízení kabelovodu ve vzdálenosti menší než 0,5 m nad nebo kdekoliv pod kabelovodem, předložit POS zakreslení v příslušných záznamech,
- do příslušného záznamu zakreslit také profil kabelové komory v případě, kdy jsou sítě technické infrastruktury a stavby umístěny v blízkosti kabelové komory ve vzdálenosti menší než 2 m,
- neumožňovat nad trasou kabelovodu v podélném směru sítě technické infrastruktury,
- předložit POS vypracovaný odborným statickým posudkem v rámci návrhu ochrany tělesa kabelovodu pod stavbou, ve vjezdu nebo pod zpevněnou plochou,
- nezakrývat vstupy do kabelových komor, a to ani do asan,
- projednat s POS, nejpozději ve fázi projektové přípravy, jakékoliv výkopové práce, které by mohly být vedeny v úrovni i pod úrovní kabelovodu nebo kabelové komory a veškeré případy, kdy jsou trajektorie podvrtné a protlakové ve vzdálenosti menší než 1,5 m od kabelovodu.

KV+MV AQUA, spol. s.r.o.
Koldínova 1522/1
13000 Praha

naše značka
5001103402

vyřizuje
Jaroslav Kápička

datum
20.04.2015

Věc:

Opatření v povodí Robečského potoka - PR SWAMP

K.ú. - p.č.: Doksy u Máchova jezera

Stavebník: Agentura ochrany přírody a krajiny České republiky, Kaplanova 1931/1, 14800 Praha

Účel stanoviska: Ostatní

RWE GasNet, s.r.o., jako provozovatel distribuční soustavy (PDS) a technické infrastruktury, zastoupený RWE Distribuční služby, s.r.o., vydává toto stanovisko:

V zájmovém území vyznačeném v příloze tohoto stanoviska, nejsou umístěna žádná provozovaná plynárenská zařízení ve vlastnictví nebo správě RWE GasNet, s.r.o.. Mohou se zde nacházet plynárenská zařízení jiných vlastníků či správců, případně i dlouhodobě nefunkční/neprovozovaná plynárenská zařízení bez dostupných informací o jejich poloze.

V rozsahu území vyznačeného v příloze souhlasíme s povolením stavby dle zákona 183/2006 Sb. ve znění pozdějších předpisů např. s vydáním územního rozhodnutí, zjednodušeným územním řízením, vydáním územního souhlasu, uzavřením veřejnoprávní smlouvy, ohlášením, stavebním povolením, veřejnoprávní smlouvou o provedení stavby nebo oznámením stavebního záměru s certifikátem autorizovaného inspektora. V případě uzavření veřejnoprávní smlouvy nebude RWE GasNet, s.r.o. ani RWE Distribuční služby, s.r.o., jako zmocněnec RWE GasNet, s.r.o., účastníkem územního ani stavebního řízení a nebudou uvedeni ve třetích osobách veřejnoprávní smlouvy.

Platí pouze pro území vyznačené v příloze tohoto stanoviska a to 24 měsíců ode dne jeho vydání.

Stanovisko bylo vygenerováno na základě vaší žádosti automaticky.

V případě dotčení pozemku v majetku RWE kontaktujte prosím RWE GasNet, s.r.o. Kontakt naleznete na adrese www.rwe-distribuce.cz/cs/kontakti-system/, činnost "Smluvní vztahy - pozemky a budovy plynárenských zařízení", případně na Zákaznické lince 840 11 33 55.

RWE Distribuční služby, s.r.o.

Plynárenská 499/1
657 02 Brno
T +420532221111
F +420545578571
E info_ds@rwe.cz
I www.rwe.cz
IČ: 27935311
DIČ: CZ27935311

Zapsán do obchodního rejstříku:
Krajský soud v Brně
oddíl C, vložka 57165
26.07.2007

Bankovní spojení:
ČSOB a.s.
Číslo účtu: 17837923
Kód banky: 0300

Za správnost a úplnost dokumentace předložené s žádostí včetně jejího souladu s platnými předpisy plně zodpovídá její zpracovatel. Stanovisko nenahrazuje případná další stanoviska k jiným částem stavby.

V případě další korespondence nebo jednání (např. změna stavby) uvádějte naši značku - 5001103402 a datum tohoto stanoviska. Kontakty jsou k dispozici na www.rwe-ds.cz nebo Zákaznická linka 840 11 33 55.

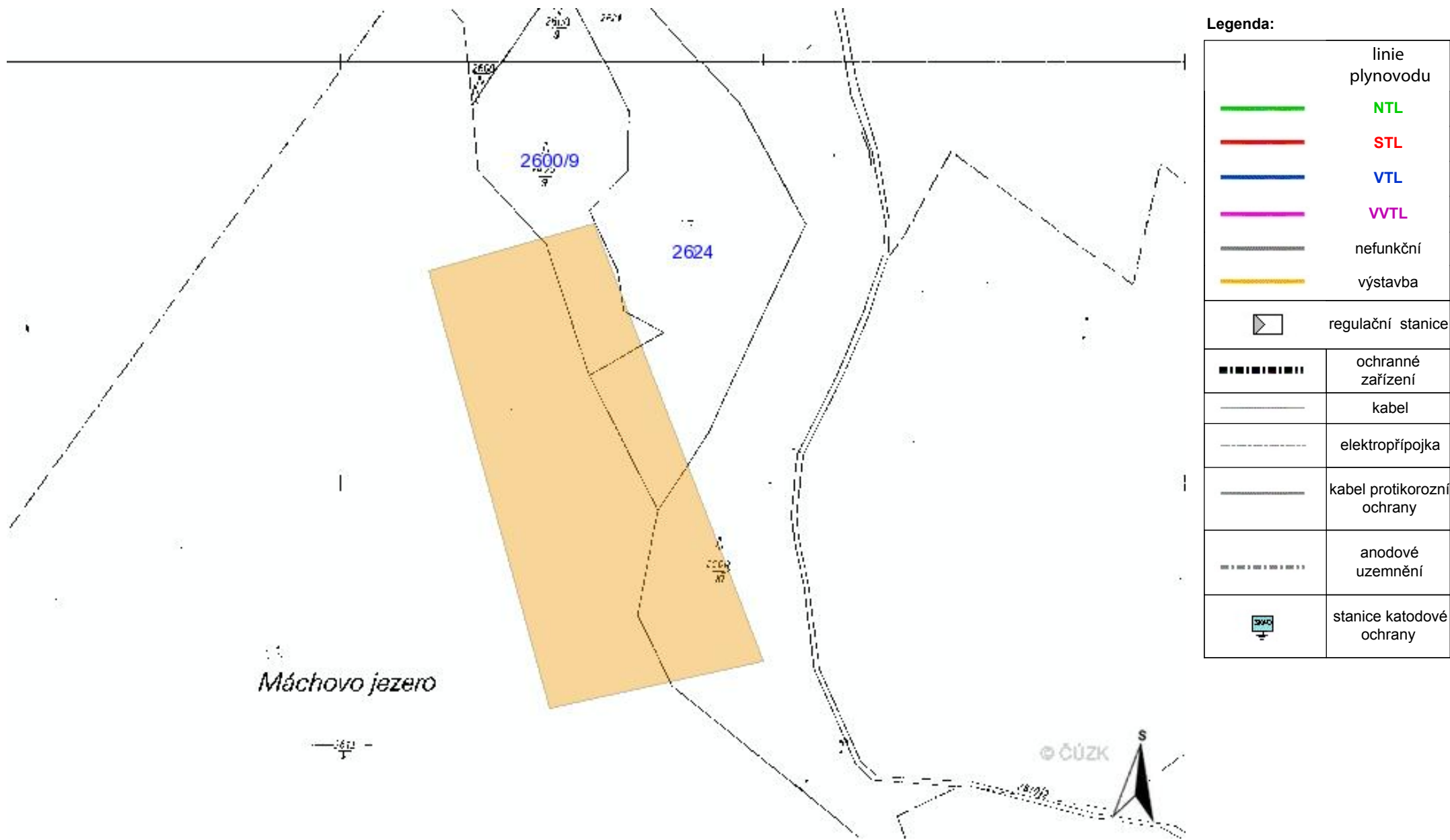


Jaroslav Kápička
vedoucí zpracování externích požadavků
odbor zpracování externích požadavků
RWE Distribuční služby, s.r.o.

Přílohy: Orientační zakres plynárenského zařízení

Příloha: Orientační zakres plynárenského zařízení. Tato příloha je nedílnou součástí stanoviska č. 5001103402 ze dne 20.04.2015.

Provozovatel DS: RWE GasNet, s.r.o.; Stavebník: Agentura ochrany přírody a krajiny České republiky , Kaplanova 1931/1 , 14800 Praha. K.ú.: Doksy u Máchova jezera.



Michaela Vejvalková
Dominova 2463
15800 Praha 5



Datum: 20.4.2015

Věc: Nekolizní vyjádření na podzemní vedení veřejné komunikační sítě (dále PVVKS)
k žádosti č.: E006172/15

Název stavby /akce: **Opatření v povodí Robečského potoka - PR SWAMP**

Katastrální území: **Doksy u Máchova jezera**

Číslo parcely:

Důvod žádosti: **Jiný důvod**

Popis jiného důvodu žádosti: **ohlášení stavby**

Žádost o souhlas se zjednodušeným územním řízením: **Ne**

Žádost o souhlas s veřejnoprávní smlouvou: **Ne**

Vážený pane / Vážená paní,

dle Vámi předložené dokumentace se v prostoru stavby nenacházejí žádná PVVKS, která by byla v našem vlastnictví.

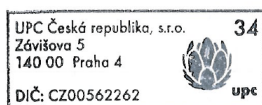
Se stavbou souhlasíme.

Toto vyjádření se vztahuje k aktuálnímu stavu neexistence PVVKS ve staveništi předmětné stavby a ke dni zahájení stavby je nutno existenci PVVKS znovu ověřit.

Toto vyjádření platí 1 rok od data vystavení a pro zájmové území, které je přílohou vyjádření.

S pozdravem

Oddělení dokumentace



Zájmová oblast (zájmové oblasti) zadaná žadatelem:



Geometrie zájmové oblasti (zájmových oblastí) žádosti ve formátu WKT a souřadnicovém systému S-JTSK. Zkopírováním textu lze geometrii zobrazit v jakémkoli softwaru podporujícím formát WKT.

GEOMETRYCOLLECTION(POLYGON((-718008.44 -991293.06,-718045.76 -991314.05,-718103.35 -991194.68,-718127.26 -991115.77,-718069.15 -991099.87,-718050.09 -991129.19,-718008.44 -991293.06)))

Ministerstvo obrany ČR
Sekce ekonomická a majetková
Odbor ochrany územních zájmů a řízení programů nemovité infrastruktury Praha
Tychonova 1, Praha 6, PSČ 160 01; IČ: 60 16 26 94; IDS:hjyaavk

Sp.zn.: 81766/2015-8201-OÚZ-LIT

V Praze dne 12.6.2015

Výtisk č. 1

Počet listů: 1

Přílohy: 1/1 sít.

KV+MV AQUA s.r.o.
Dominova 15

158 00 Praha 5

Věc: Stavba opatření v povodí Robečského potoka - Máchovo jezero, k.ú. Doksy, Korce a Obora.

Ve smyslu § 175 zákona č.183/2006 Sb., o územním plánování a stavebním řádu (stavební zákon) a zákona č.222/1999 Sb., o zajišťování obrany České republiky v platných zněních a v souladu s resortními předpisy (na teritoriu okresů Domažlice, Kladno, Mělník, Písek, Příbram, Strakonice, Cheb, Klatovy, Rakovník, Tachov, Česká Lípa, Chomutov, Litoměřice, Most, Rokycany, Teplice, Děčín, Louny, Nymburk, Prachatice, Sokolov a Ústí nad Labem) bylo provedeno vyhodnocení výše uvedené akce.

Ministerstvo obrany ČR, jehož jménem jedná Renata LENIKOVÁ – referent společné státní správy a samosprávy oddělení ochrany územních zájmů Odboru ochrany územních zájmů a řízení programů nemovité infrastruktury, Sekce ekonomické a majetkové Praha na základě pověření ministra obrany čj. 2613/2014-1140 ze dne 5.ledna 2015 ve smyslu § 7, odst.2, zákona č.219/2000 Sb., a v souladu s Rozkazem ministra obrany č. 39/2011 Věstníku MO-Zabezpečení výkonu působnosti MO ve věcech územního plánování a stavebního řádu,

vydává závazné souhlasné stanovisko

k realizaci akce tak, jak byla doložena v písemné a grafické dokumentaci.

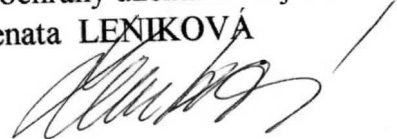
Toto stanovisko je platné dva roky. Nebude-li během této doby stavba zahájena nebo dojde-li ke změnám v umístění, výšce nebo rozsahu stavby musí být stavba se SEM Praha znovu projednána. Na jeho základě lze vydat stavební povolení.

Toto stanovisko nenahrazuje souhlas ČR–MO zastoupené AHNM Praha, ředitelem Odboru územní správy majetku v případech, kdy je ČR–MO účastníkem územního a stavebního řízení ve smyslu stavebního zákona jako vlastník nemovitostí dotčených realizací akce nebo vlastník nemovitostí sousedících (§ 52, § 85 a § 109 zák. č. 183/2006 Sb. ve znění pozdějších předpisů).

Doručovací adresa: Oddělení ochrany územních zájmů Praha, Sekce ekonomická a majetková MO, Hradební 12/772, Praha 1, PSČ 110 05.

Kontaktní osoba: R.Leniková, tel. 973 287 118.

Referent společné státní správy a samosprávy
Oddělení ochrany územních zájmů
Renata LENIKOVÁ



Městský úřad Doksy
odbor rozvoje a majetku
náměstí Republiky čp. 193, 472 01 Doksy

VÁŠ DOPIS ZN.: Bez. zn.
ZE DNE: 27.06.2015
NAŠE ZN.: MUDO /4274/15
VYŘIZUJE: P. Motyčka
TELEFON: 487 882 423
E-MAIL: motycka@doksy.com
DATUM: 01.07.2015

Ing. Michaela Vejvalková
KV+MV AQUA spol s. r. o.
Dominova 15
150 00 Praha 5


Věc: Pozemní komunikace na ppč 2933/6 v kú Doksy u Máchova jezera

Pozemní komunikace na ppč 2933/6 v katastrálním území Doksy u Máchova jezera je veřejně přístupnou účelovou komunikací ÚK 103 v majetku města Doksy. Jedná se o příjezdovou komunikaci k rekreačním zařízením, kde není počítáno s velkou zátěží a tomu odpovídá její skladba. Toto je potřeba zohlednit při návozu kameniva pro plnění vaků Ecogreen Kyowa.

S pozdravem

MĚSTO DOKSY
náměstí Republiky 193
472 01 Doksy
IČO: 260 444
tel: 487 882 410

Pavel Motyčka v. r.
správce komunikací



ID DS: cpabet5
IČ: 00260444
Tel: 487 882 423
Fax: 487 882 411
<http://www.doksy.com>

Adresa pro písemný styk:
Nám. Republiky 193
472 01 DOKSY
e-mail: motycka@doksy.com
e-podatelná: epodatelna@doksy.com